



**КОМИТЕТ ИМУЩЕСТВЕННЫХ ОТНОШЕНИЙ  
АДМИНИСТРАЦИИ ПЕРМСКОГО МУНИЦИПАЛЬНОГО РАЙОНА**

**РАСПОРЯЖЕНИЕ**

14.04.2022

№ 1429

**Об установлении публичного  
сервитута на часть земельных  
участков**

В соответствии со ст. 23, гл. V.7 Земельного кодекса Российской Федерации, Федеральным законом от 25.10.2001 № 137-ФЗ «О введении в действие Земельного кодекса Российской Федерации», пп. 3.7.5 п. 3.7 разд. 3 Положения о комитете имущественных отношений администрации Пермского муниципального района, утвержденного решением Земского Собрания Пермского муниципального района Пермского края от 22.12.2016 № 178, на основании ходатайства открытого акционерного общества «Межрегиональная распределительная сетевая компания Урала» (ИНН 6671163413, ОГРН 1056604000970) (далее - ОАО «МРСК Урала») от 10.11.2021 № 9282:

1. Установить в интересах ОАО «МРСК Урала» публичный сервитут общей площадью 27297 кв.м на часть земельных участков:
  - с кадастровым номером 59:32:3980009:2534 расположенный по адресу: Пермский край, Пермский район, Култаевское с/п, в 0,117 км западнее д. Болдино;
  - с кадастровым номером 59:32:3980009:4031 расположенный по адресу: Пермский край, Пермский район, Култаевское с/п, в 1,06 км западнее д. Болдино;
  - с кадастровым номером 59:32:3980009:4068 расположенный по адресу: Пермский край, Пермский район, Култаевское с/п, в 1,06 км западнее д. Болдино;
  - с кадастровым номером 59:32:3980009:4069 расположенный по адресу: Пермский край, Пермский район, Култаевское с/п, в 1,06 км западнее д. Болдино;
  - с кадастровым номером 59:32:3980009:4070 расположенный по адресу: Пермский край, Пермский район, Култаевское с/п, в 1,06 км западнее д. Болдино;
  - с кадастровым номером 59:32:3980009:4071 расположенный по адресу: Пермский край, Пермский район, Култаевское с/п, в 1,06 км западнее д. Болдино;
  - с кадастровым номером 59:32:3980009:4072 расположенный по адресу: Пермский край, Пермский район, Култаевское с/п, в 1,06 км западнее д. Болдино;
  - с кадастровым номером 59:32:3980009:4600 расположенный по адресу: Пермский край, Пермский район, Култаевское с/п, д. Чуваки;
  - с кадастровым номером 59:32:3980009:4610 расположенный по адресу: Пермский край, Пермский район, д. Чуваки, ул. Виноградная, 1;



































- с кадастровым номером 59:32:3980009:5340 расположенный по адресу: Пермский край, Пермский район, Култаевское с/п, д. Болдино, ул. Лавандовая, з/у 8;
- с кадастровым номером 59:32:3980009:5341 расположенный по адресу: Пермский край, Пермский район, Култаевское с/п, д. Чуваки;
- с кадастровым номером 59:32:3980009:5904 расположенный по адресу: Пермский край, Пермский район, Култаевское с/п, в 700 метрах западнее д. Болдино;
- с кадастровым номером 59:32:3980009:5905 расположенный по адресу: Пермский край, Пермский район, Култаевское с/п, в 725 метрах западнее д. Болдино;
- с кадастровым номером 59:32:3980009:5906 расположенный по адресу: Пермский край, Пермский район, Култаевское с/п, в 990 метрах западнее д. Болдино;
- с кадастровым номером 59:32:3980009:5907 расположенный по адресу: Пермский край, Пермский район, Култаевское с/п, в 960 метрах западнее д. Болдино;
- с кадастровым номером 59:32:3980009:5908 расположенный по адресу: Пермский край, Пермский район, Култаевское с/п, в 940 метрах западнее д. Болдино;
- с кадастровым номером 59:32:3980009:5909 расположенный по адресу: Пермский край, Пермский район, Култаевское с/п, в 910 метрах западнее д. Болдино;
- с кадастровым номером 59:32:3980009:5910 расположенный по адресу: Пермский край, Пермский район, Култаевское с/п, в 890 метрах западнее д. Болдино;
- с кадастровым номером 59:32:3980009:5911 расположенный по адресу: Пермский край, Пермский район, Култаевское с/п, в 870 метрах западнее д. Болдино;
- с кадастровым номером 59:32:3980009:5912 расположенный по адресу: Пермский край, Пермский район, Култаевское с/п, в 840 метрах западнее д. Болдино;
- с кадастровым номером 59:32:3980009:5913 расположенный по адресу: Пермский край, Пермский район, Култаевское с/п, в 820 метрах западнее д. Болдино;
- с кадастровым номером 59:32:3980009:5914 расположенный по адресу: Пермский край, Пермский район, Култаевское с/п, в 790 метрах западнее д. Болдино;
- с кадастровым номером 59:32:3980009:5915 расположенный по адресу: Пермский край, Пермский район, Култаевское с/п, в 770 метрах западнее д. Болдино;

















- с кадастровым номером 59:32:3980009:7464 расположенный по адресу: Пермский край, Пермский район, Култаевское с/п, д. Болдино, ул. Ореховая, з/у 5;
- с кадастровым номером 59:32:3980009:7486 расположенный по адресу: Пермский край, Пермский район, Култаевское с/п, д. Чуваки, в 0,28 км севернее;
- с кадастровым номером 59:32:3980009:7720 расположенный по адресу: Пермский край, Пермский район, Култаевское с/п, д. Чуваки;
- с кадастровым номером 59:32:3980009:7738 расположенный по адресу: Пермский край, Пермский район, Култаевское с/п, д. Чуваки;
- с кадастровым номером 59:32:3980009:7743 расположенный по адресу: Пермский край, Пермский район, Култаевское с/п, д. Чуваки;
- с кадастровым номером 59:32:3980009:7750 расположенный по адресу: Пермский край, Пермский район, Култаевское с/п, д. Болдино, ул. Виноградная, з/у 2.

Цель: Для размещения объекта электросетевого хозяйства «ВЛ-0,4 кВ ф. 1 от ТП-47214, ВЛ-0,4 кВ ф. 2 от ТП-47214, ВЛ-0,4 кВ ф. 3 от ТП-47214, ВЛ-0,4 кВ ф. 4 от ТП-47214, ВЛ-0,4 кВ ф. Березовая от ТП-47214».

Срок: 49 лет.

2. Утвердить границы публичного сервитута земельных участков, указанных в п. 1 настоящего распоряжения, согласно прилагаемой схеме расположения границ публичного сервитута.

3. Срок, в течение которого использование указанных в п. 1 настоящего распоряжения земельных участков в соответствии с их разрешенным использованием будет невозможно или существенно затруднено в связи с осуществлением сервитута – не установлен.

4. Порядок установления зон с особыми условиями использования территорий и содержание ограничений прав на земельные участки в границах таких зон установлен Постановлением Правительства РФ от 24.02.2009 № 160 «О порядке установления охранных зон объектов электросетевого хозяйства и особых условий использования земельных участков, расположенных в границах таких зон».

5. Плата за публичный сервитут не устанавливается в соответствии с ч. 4 ст. 3.6 Федерального закона от 25.10.2001 года № 137-ФЗ «О введении в действие Земельного кодекса Российской Федерации».

6. Комитету имущественных отношений администрации Пермского муниципального района в течение 5 рабочих дней со дня подписания настоящего распоряжения:

6.1. Направить настоящее распоряжение правообладателям земельных участков, указанных в п. 1 распоряжения;

6.2. Направить настоящее распоряжение в Управление Федеральной службы государственной регистрации, кадастра и картографии по Пермскому краю;

6.3. Направить настоящее распоряжение в ОАО «МРСК Урала», а также сведения о лицах, являющихся правообладателями земельных участков, сведения о лицах, подавших заявления об учете их прав (обременений прав) на земельные участки, способах связи с ними, копии документов, подтверждающих права указанных лиц на земельные участки;

6.4. Направить в администрацию Култаевского сельского поселения настоящее распоряжение для опубликования в порядке, установленном для официального опубликования (обнародования) муниципальных правовых актов уставом поселения.

7. Разместить настоящее распоряжение на сайте Пермского муниципального района [www.permraion.ru](http://www.permraion.ru).

8. Настоящее распоряжение вступает в силу со дня его подписания.

9. Контроль исполнения распоряжения оставляю за собой.

И.о. председателя комитета



М.В. Королева



Приложение № 1  
к распоряжению  
комитета имущественных  
отношений администрации  
Пермского муниципального района  
от 12.04.2022 № 1429

ОПИСАНИЕ МЕСТОПОЛОЖЕНИЯ ГРАНИЦ

Публичный сервитут для размещения объекта электросетевого хозяйства «ВЛ-0,4 кВ ф.1 от ТП-47214, ВЛ-0,4 кВ ф.2 от ТП-47214, ВЛ-0,4 кВ ф.3 от ТП-47214, ВЛ-0,4 кВ ф.4 от ТП-47214, ВЛ-0,4 кВ ф.Березовая от ТП-47214»  
(наименование объекта, местоположение границ которого описано (далее - объект))

Раздел I

Сведения об объекте

Сведения об объекте		
№ п/п	Характеристики объекта	Описание характеристик
1	2	3
1	Местоположение объекта	Пермский край, Пермский район
2	Площадь объекта +/- величина погрешности определения площади (Р +/- Дельта Р)	27297 кв.м ± 37 кв.м
3	Иные характеристики объекта	Публичный сервитут для размещения объекта электросетевого хозяйства «ВЛ-0,4 кВ ф.1 от ТП-47214, ВЛ-0,4 кВ ф.2 от ТП-47214, ВЛ-0,4 кВ ф.3 от ТП-47214, ВЛ-0,4 кВ ф.4 от ТП-47214, ВЛ-0,4 кВ ф.Березовая от ТП-47214» на срок 49 лет

Приложение № 2  
к распоряжению  
комитета имущественных  
отношений администрации  
Пермского муниципального района  
от 12.04.2022 № 1429

Раздел 2

Сведения о местоположении границ объекта					
1. Система координат МСК-59, зона 2					
2. Сведения о характерных точках границ объекта					
Обозначение характерных точек границ	Координаты, м		Метод определения координат характерной точки	Средняя квадратическая погрешность положения характерной точки (M), м	Описание обозначения точки на местности (при наличии)
	X	Y			
1	2	3	4	5	6
1	502614.65	2215205.74	Метод спутниковых геодезических измерений (определений)	0.10	-
2	502618.52	2215206.69	Метод спутниковых геодезических измерений (определений)	0.10	-
3	502610.27	2215240.27	Метод спутниковых геодезических измерений (определений)	0.10	-
4	502598.87	2215288.77	Метод спутниковых геодезических измерений (определений)	0.10	-
5	502593.46	2215314.90	Метод спутниковых геодезических измерений (определений)	0.10	-
6	502587.16	2215339.61	Метод спутниковых геодезических измерений (определений)	0.10	-
7	502575.16	2215394.10	Метод спутниковых геодезических измерений (определений)	0.10	-
8	502564.69	2215438.06	Метод спутниковых геодезических измерений (определений)	0.10	-
9	502558.86	2215459.20	Метод спутниковых геодезических измерений (определений)	0.10	-
10	502546.53	2215511.70	Метод спутниковых геодезических измерений (определений)	0.10	-
11	502535.41	2215561.82	Метод спутниковых геодезических измерений (определений)	0.10	-
12	502560.06	2215567.88	Метод спутниковых геодезических измерений (определений)	0.10	-
13	502559.10	2215571.77	Метод спутниковых геодезических измерений (определений)	0.10	-
14	502534.46	2215565.68	Метод спутниковых геодезических измерений (определений)	0.10	-
15	502531.63	2215576.00	Метод спутниковых геодезических измерений (определений)	0.10	-
16	502519.72	2215624.88	Метод спутниковых геодезических измерений (определений)	0.10	-
17	502509.03	2215672.03	Метод спутниковых геодезических измерений (определений)	0.10	-
18	502491.72	2215741.86	Метод спутниковых геодезических измерений (определений)	0.10	-
19	502484.74	2215767.91	Метод спутниковых геодезических измерений (определений)	0.10	-
20	502537.47	2215779.98	Метод спутниковых геодезических измерений (определений)	0.10	-
21	502566.82	2215786.15	Метод спутниковых геодезических измерений (определений)	0.10	-
22	502584.23	2215712.22	Метод спутниковых геодезических измерений (определений)	0.10	-
23	502595.61	2215665.50	Метод спутниковых геодезических измерений (определений)	0.10	-
24	502606.09	2215620.05	Метод спутниковых геодезических измерений (определений)	0.10	-
25	502622.76	2215553.11	Метод спутниковых геодезических измерений (определений)	0.10	-



Приложение № 3  
к распоряжению  
комитета имущественных  
отношений администрации  
Пермского муниципального района  
от 12.04.2022 № 1429

26	502647.48	2215445.62	Метод спутниковых геодезических измерений (определений)	0.10	-
27	502659.75	2215394.38	Метод спутниковых геодезических измерений (определений)	0.10	-
28	502663.55	2215380.00	Метод спутниковых геодезических измерений (определений)	0.10	-
29	502669.65	2215352.67	Метод спутниковых геодезических измерений (определений)	0.10	-
30	502673.55	2215353.54	Метод спутниковых геодезических измерений (определений)	0.10	-
31	502667.44	2215380.95	Метод спутниковых геодезических измерений (определений)	0.10	-
32	502663.63	2215395.36	Метод спутниковых геодезических измерений (определений)	0.10	-
33	502651.38	2215446.53	Метод спутниковых геодезических измерений (определений)	0.10	-
34	502626.65	2215554.03	Метод спутниковых геодезических измерений (определений)	0.10	-
35	502616.85	2215593.57	Метод спутниковых геодезических измерений (определений)	0.10	-
36	502641.53	2215598.80	Метод спутниковых геодезических измерений (определений)	0.10	-
37	502640.71	2215602.71	Метод спутниковых геодезических измерений (определений)	0.10	-
38	502615.87	2215597.49	Метод спутниковых геодезических измерений (определений)	0.10	-
39	502609.99	2215620.98	Метод спутниковых геодезических измерений (определений)	0.10	-
40	502599.50	2215666.43	Метод спутниковых геодезических измерений (определений)	0.10	-
41	502582.36	2215737.28	Метод спутниковых геодезических измерений (определений)	0.10	-
42	502570.73	2215786.98	Метод спутниковых геодезических измерений (определений)	0.10	-
43	502647.05	2215803.50	Метод спутниковых геодезических измерений (определений)	0.10	-
44	502660.26	2215754.90	Метод спутниковых геодезических измерений (определений)	0.10	-
45	502665.21	2215730.90	Метод спутниковых геодезических измерений (определений)	0.10	-
46	502671.29	2215709.75	Метод спутниковых геодезических измерений (определений)	0.10	-
47	502676.93	2215685.66	Метод спутниковых геодезических измерений (определений)	0.10	-
48	502681.84	2215662.13	Метод спутниковых геодезических измерений (определений)	0.10	-
49	502737.08	2215350.44	Метод спутниковых геодезических измерений (определений)	0.10	-
50	502760.97	2215351.38	Метод спутниковых геодезических измерений (определений)	0.10	-
51	502685.74	2215663.02	Метод спутниковых геодезических измерений (определений)	0.10	-
52	502680.84	2215686.52	Метод спутниковых геодезических измерений (определений)	0.10	-
53	502675.16	2215710.76	Метод спутниковых геодезических измерений (определений)	0.10	-
54	502669.10	2215731.86	Метод спутниковых геодезических измерений (определений)	0.10	-
55	502664.15	2215755.84	Метод спутниковых геодезических измерений (определений)	0.10	-
56	502650.94	2215804.34	Метод спутниковых геодезических измерений (определений)	0.10	-
57	502720.83	2215819.18	Метод спутниковых геодезических измерений (определений)	0.10	-
58	502733.17	2215815.18	Метод спутниковых геодезических измерений (определений)	0.10	-
59	502737.13	2215797.73	Метод спутниковых геодезических измерений (определений)	0.10	-

Приложение № 4  
к распоряжению  
комитета имущественных  
отношений администрации  
Пермского муниципального района  
от 12.04.2022 № 1429

60	502726.44	2215794.86	Метод спутниковых геодезических измерений (определений)	0.10	-
61	502727.46	2215790.98	Метод спутниковых геодезических измерений (определений)	0.10	-
62	502738.06	2215793.80	Метод спутниковых геодезических измерений (определений)	0.10	-
63	502742.31	2215776.59	Метод спутниковых геодезических измерений (определений)	0.10	-
64	502729.28	2215770.76	Метод спутниковых геодезических измерений (определений)	0.10	-
65	502730.92	2215767.11	Метод спутниковых геодезических измерений (определений)	0.10	-
66	502743.25	2215772.65	Метод спутниковых геодезических измерений (определений)	0.10	-
67	502771.14	2215656.13	Метод спутниковых геодезических измерений (определений)	0.10	-
68	502768.96	2215630.88	Метод спутниковых геодезических измерений (определений)	0.10	-
69	502742.66	2215625.34	Метод спутниковых геодезических измерений (определений)	0.10	-
70	502743.49	2215621.43	Метод спутниковых геодезических измерений (определений)	0.10	-
71	502770.07	2215627.03	Метод спутниковых геодезических измерений (определений)	0.10	-
72	502780.45	2215615.30	Метод спутниковых геодезических измерений (определений)	0.10	-
73	502774.37	2215600.77	Метод спутниковых геодезических измерений (определений)	0.10	-
74	502778.06	2215599.23	Метод спутниковых геодезических измерений (определений)	0.10	-
75	502782.26	2215609.27	Метод спутниковых геодезических измерений (определений)	0.10	-
76	502833.94	2215396.58	Метод спутниковых геодезических измерений (определений)	0.10	-
77	502826.15	2215591.68	Метод спутниковых геодезических измерений (определений)	0.10	-
78	502828.28	2215388.30	Метод спутниковых геодезических измерений (определений)	0.10	-
79	502834.91	2215392.47	Метод спутниковых геодезических измерений (определений)	0.10	-
80	502855.25	2215309.41	Метод спутниковых геодезических измерений (определений)	0.10	-
81	502861.32	2215285.76	Метод спутниковых геодезических измерений (определений)	0.10	-
82	502865.19	2215286.76	Метод спутниковых геодезических измерений (определений)	0.10	-
83	502854.19	2215330.30	Метод спутниковых геодезических измерений (определений)	0.10	-
84	502832.90	2215417.87	Метод спутниковых геодезических измерений (определений)	0.10	-
85	502862.00	2215425.63	Метод спутниковых геодезических измерений (определений)	0.10	-
86	502860.97	2215429.49	Метод спутниковых геодезических измерений (определений)	0.10	-
87	502832.00	2215421.75	Метод спутниковых геодезических измерений (определений)	0.10	-
88	502784.56	2215616.69	Метод спутниковых геодезических измерений (определений)	0.10	-
89	502772.89	2215629.90	Метод спутниковых геодезических измерений (определений)	0.10	-
90	502775.18	2215656.44	Метод спутниковых геодезических измерений (определений)	0.10	-
91	502741.45	2215796.69	Метод спутниковых геодезических измерений (определений)	0.10	-
92	502737.07	2215816.06	Метод спутниковых геодезических измерений (определений)	0.10	-
93	502739.59	2215818.47	Метод спутниковых геодезических измерений (определений)	0.10	-



Приложение № 5  
к распоряжению  
комитета имущественных  
отношений администрации  
Пермского муниципального района  
от 12.04.2022 № 1429

94	502744.52	2215820.17	Метод спутниковых геодезических измерений (определений)	0.10	-
95	502774.57	2215827.03	Метод спутниковых геодезических измерений (определений)	0.10	-
96	502803.50	2215834.69	Метод спутниковых геодезических измерений (определений)	0.10	-
97	502866.69	2215578.03	Метод спутниковых геодезических измерений (определений)	0.10	-
98	502912.19	2215586.90	Метод спутниковых геодезических измерений (определений)	0.10	-
99	502949.51	2215592.17	Метод спутниковых геодезических измерений (определений)	0.10	-
100	502988.21	2215598.24	Метод спутниковых геодезических измерений (определений)	0.10	-
101	502980.35	2215632.28	Метод спутниковых геодезических измерений (определений)	0.10	-
102	502975.64	2215637.25	Метод спутниковых геодезических измерений (определений)	0.10	-
103	503031.49	2215645.00	Метод спутниковых геодезических измерений (определений)	0.10	-
104	503028.63	2215672.07	Метод спутниковых геодезических измерений (определений)	0.10	-
105	503022.11	2215721.08	Метод спутниковых геодезических измерений (определений)	0.10	-
106	503019.24	2215746.31	Метод спутниковых геодезических измерений (определений)	0.10	-
107	503009.27	2215818.95	Метод спутниковых геодезических измерений (определений)	0.10	-
108	502999.97	2215892.37	Метод спутниковых геодезических измерений (определений)	0.10	-
109	502993.02	2215943.34	Метод спутниковых геодезических измерений (определений)	0.10	-
110	502989.06	2215942.78	Метод спутниковых геодезических измерений (определений)	0.10	-
111	502992.81	2215916.30	Метод спутниковых геодезических измерений (определений)	0.10	-
112	503005.30	2215818.43	Метод спутниковых геодезических измерений (определений)	0.10	-
113	503015.27	2215745.81	Метод спутниковых геодезических измерений (определений)	0.10	-
114	503018.14	2215720.58	Метод спутниковых геодезических измерений (определений)	0.10	-
115	503024.66	2215671.61	Метод спутниковых геодезических измерений (определений)	0.10	-
116	503027.11	2215648.42	Метод спутниковых геодезических измерений (определений)	0.10	-
117	502971.27	2215640.68	Метод спутниковых геодезических измерений (определений)	0.10	-
118	502945.48	2215637.50	Метод спутниковых геодезических измерений (определений)	0.10	-
119	502932.41	2215734.21	Метод спутниковых геодезических измерений (определений)	0.10	-
120	502926.45	2215782.55	Метод спутниковых геодезических измерений (определений)	0.10	-
121	502919.58	2215831.98	Метод спутниковых геодезических измерений (определений)	0.10	-
122	502906.79	2215931.53	Метод спутниковых геодезических измерений (определений)	0.10	-
123	502902.82	2215931.02	Метод спутниковых геодезических измерений (определений)	0.10	-
124	502915.61	2215831.46	Метод спутниковых геодезических измерений (определений)	0.10	-
125	502922.48	2215782.04	Метод спутниковых геодезических измерений (определений)	0.10	-
126	502928.45	2215733.68	Метод спутниковых геодезических измерений (определений)	0.10	-
127	502942.07	2215633.05	Метод спутниковых геодезических измерений (определений)	0.10	-

Приложение № 6  
к распоряжению  
комитета имущественных  
отношений администрации  
Пермского муниципального района  
от 12.04.2022 № 1429

128	502970.76	2215636.60	Метод спутниковых геодезических измерений (определений)	0.10	-
129	502976.70	2215630.32	Метод спутниковых геодезических измерений (определений)	0.10	-
130	502983.34	2215601.53	Метод спутниковых геодезических измерений (определений)	0.10	-
131	502948.91	2215596.13	Метод спутниковых геодезических измерений (определений)	0.10	-
132	502911.53	2215590.85	Метод спутниковых геодезических измерений (определений)	0.10	-
133	502869.67	2215582.73	Метод спутниковых геодезических измерений (определений)	0.10	-
134	502806.91	2215837.55	Метод спутниковых геодезических измерений (определений)	0.10	-
135	502803.40	2215833.81	Метод спутниковых геодезических измерений (определений)	0.10	-
136	502797.39	2215878.23	Метод спутниковых геодезических измерений (определений)	0.10	-
137	502790.94	2215901.95	Метод спутниковых геодезических измерений (определений)	0.10	-
138	502786.10	2215924.88	Метод спутниковых геодезических измерений (определений)	0.10	-
139	502779.83	2215950.86	Метод спутниковых геодезических измерений (определений)	0.10	-
140	502770.17	2215993.99	Метод спутниковых геодезических измерений (определений)	0.10	-
141	502764.33	2216016.75	Метод спутниковых геодезических измерений (определений)	0.10	-
142	502758.66	2216040.77	Метод спутниковых геодезических измерений (определений)	0.10	-
143	502753.90	2216055.63	Метод спутниковых геодезических измерений (определений)	0.10	-
144	502748.66	2216080.33	Метод спутниковых геодезических измерений (определений)	0.10	-
145	502743.02	2216102.90	Метод спутниковых геодезических измерений (определений)	0.10	-
146	502738.30	2216127.27	Метод спутниковых геодезических измерений (определений)	0.10	-
147	502732.33	2216147.86	Метод спутниковых геодезических измерений (определений)	0.10	-
148	502726.89	2216170.40	Метод спутниковых геодезических измерений (определений)	0.10	-
149	502715.01	2216215.68	Метод спутниковых геодезических измерений (определений)	0.10	-
150	502694.65	2216309.08	Метод спутниковых геодезических измерений (определений)	0.10	-
151	502682.66	2216368.04	Метод спутниковых геодезических измерений (определений)	0.10	-
152	502657.16	2216537.30	Метод спутниковых геодезических измерений (определений)	0.10	-
153	502666.50	2216539.79	Метод спутниковых геодезических измерений (определений)	0.10	-
154	502665.47	2216543.65	Метод спутниковых геодезических измерений (определений)	0.10	-
155	502652.58	2216540.23	Метод спутниковых геодезических измерений (определений)	0.10	-
156	502671.30	2216416.34	Метод спутниковых геодезических измерений (определений)	0.10	-
157	502376.52	2216351.22	Метод спутниковых геодезических измерений (определений)	0.10	-
158	502377.38	2216347.31	Метод спутниковых геодезических измерений (определений)	0.10	-
159	502669.13	2216411.77	Метод спутниковых геодезических измерений (определений)	0.10	-
160	502673.41	2216402.01	Метод спутниковых геодезических измерений (определений)	0.10	-
161	502678.72	2216367.34	Метод спутниковых геодезических измерений (определений)	0.10	-



Приложение № 7  
к распоряжению  
комитета имущественных  
отношений администрации  
Пермского муниципального района  
от 12.04.2022 № 1429

162	502684.57	2216338.65	Метод спутниковых геодезических измерений (определений)	0.10	-
163	502678.09	2216330.81	Метод спутниковых геодезических измерений (определений)	0.10	-
164	502639.77	2216321.67	Метод спутниковых геодезических измерений (определений)	0.10	-
165	502539.04	2216299.90	Метод спутниковых геодезических измерений (определений)	0.10	-
166	502539.87	2216295.99	Метод спутниковых геодезических измерений (определений)	0.10	-
167	502640.65	2216317.77	Метод спутниковых геодезических измерений (определений)	0.10	-
168	502680.34	2216327.23	Метод спутниковых геодезических измерений (определений)	0.10	-
169	502685.57	2216333.58	Метод спутниковых геодезических измерений (определений)	0.10	-
170	502690.74	2216308.25	Метод спутниковых геодезических измерений (определений)	0.10	-
171	502711.12	2216214.75	Метод спутниковых геодезических измерений (определений)	0.10	-
172	502723.01	2216169.42	Метод спутниковых геодезических измерений (определений)	0.10	-
173	502728.45	2216146.87	Метод спутниковых геодезических измерений (определений)	0.10	-
174	502734.49	2216124.35	Метод спутниковых геодезических измерений (определений)	0.10	-
175	502739.12	2216102.00	Метод спутниковых геодезических измерений (определений)	0.10	-
176	502744.76	2216079.65	Метод спутниковых геодезических измерений (определений)	0.10	-
177	502750.03	2216054.62	Метод спутниковых геодезических измерений (определений)	0.10	-
178	502754.80	2216039.70	Метод спутниковых геодезических измерений (определений)	0.10	-
179	502760.45	2216015.79	Метод спутниковых геодезических измерений (определений)	0.10	-
180	502766.28	2215993.04	Метод спутниковых геодезических измерений (определений)	0.10	-
181	502773.93	2215949.97	Метод спутниковых геодезических измерений (определений)	0.10	-
182	502782.20	2215924.00	Метод спутниковых геодезических измерений (определений)	0.10	-
183	502787.05	2215901.00	Метод спутниковых геодезических измерений (определений)	0.10	-
184	502793.52	2215877.22	Метод спутниковых геодезических измерений (определений)	0.10	-
185	502799.56	2215852.90	Метод спутниковых геодезических измерений (определений)	0.10	-
186	502802.62	2215838.59	Метод спутниковых геодезических измерений (определений)	0.10	-
187	502777.06	2215831.76	Метод спутниковых геодезических измерений (определений)	0.10	-
188	502782.09	2215846.34	Метод спутниковых геодезических измерений (определений)	0.10	-
189	502778.31	2215847.63	Метод спутниковых геодезических измерений (определений)	0.10	-
190	502772.48	2215830.61	Метод спутниковых геодезических измерений (определений)	0.10	-
191	502743.41	2215824.02	Метод спутниковых геодезических измерений (определений)	0.10	-
192	502737.56	2215822.00	Метод спутниковых геодезических измерений (определений)	0.10	-
193	502735.98	2215820.58	Метод спутниковых геодезических измерений (определений)	0.10	-
194	502731.58	2215838.44	Метод спутниковых геодезических измерений (определений)	0.10	-
195	502726.24	2215862.22	Метод спутниковых геодезических измерений (определений)	0.10	-

Приложение № 8  
к распоряжению  
комитета имущественных  
отношений администрации  
Пермского муниципального района  
от 12.04.2022 № 1429

196	502721.06	2215887.38	Метод спутниковых геодезических измерений (определенный)	0.10	-
197	502715.50	2215908.98	Метод спутниковых геодезических измерений (определенный)	0.10	-
198	502704.44	2215955.61	Метод спутниковых геодезических измерений (определенный)	0.10	-
199	502698.43	2215979.31	Метод спутниковых геодезических измерений (определенный)	0.10	-
200	502692.97	2216005.25	Метод спутниковых геодезических измерений (определенный)	0.10	-
201	502686.68	2216025.40	Метод спутниковых геодезических измерений (определенный)	0.10	-
202	502710.90	2216031.23	Метод спутниковых геодезических измерений (определенный)	0.10	-
203	502709.96	2216035.13	Метод спутниковых геодезических измерений (определенный)	0.10	-
204	502685.66	2216029.25	Метод спутниковых геодезических измерений (определенный)	0.10	-
205	502670.70	2216088.88	Метод спутниковых геодезических измерений (определенный)	0.10	-
206	502643.31	2216203.04	Метод спутниковых геодезических измерений (определенный)	0.10	-
207	502639.16	2216223.20	Метод спутниковых геодезических измерений (определенный)	0.10	-
208	502633.98	2216242.57	Метод спутниковых геодезических измерений (определенный)	0.10	-
209	502574.48	2216229.91	Метод спутниковых геодезических измерений (определенный)	0.10	-
210	502551.33	2216224.23	Метод спутниковых геодезических измерений (определенный)	0.10	-
211	502538.63	2216211.40	Метод спутниковых геодезических измерений (определенный)	0.10	-
212	502497.07	2216202.87	Метод спутниковых геодезических измерений (определенный)	0.10	-
213	502473.80	2216197.33	Метод спутниковых геодезических измерений (определенный)	0.10	-
214	502414.15	2216184.20	Метод спутниковых геодезических измерений (определенный)	0.10	-
215	502387.33	2216178.78	Метод спутниковых геодезических измерений (определенный)	0.10	-
216	502388.12	2216174.86	Метод спутниковых геодезических измерений (определенный)	0.10	-
217	502414.99	2216180.29	Метод спутниковых геодезических измерений (определенный)	0.10	-
218	502474.68	2216193.43	Метод спутниковых геодезических измерений (определенный)	0.10	-
219	502497.93	2216198.96	Метод спутниковых геодезических измерений (определенный)	0.10	-
220	502440.82	2216207.73	Метод спутниковых геодезических измерений (определенный)	0.10	-
221	502553.38	2216220.62	Метод спутниковых геодезических измерений (определенный)	0.10	-
222	502575.38	2216226.01	Метод спутниковых геодезических измерений (определенный)	0.10	-
223	502616.69	2216234.79	Метод спутниковых геодезических измерений (определенный)	0.10	-
224	502618.55	2216226.53	Метод спутниковых геодезических измерений (определенный)	0.10	-
225	502622.45	2216227.40	Метод спутниковых геодезических измерений (определенный)	0.10	-
226	502620.58	2216235.59	Метод спутниковых геодезических измерений (определенный)	0.10	-
227	502631.10	2216237.85	Метод спутниковых геодезических измерений (определенный)	0.10	-
228	502635.28	2216222.28	Метод спутниковых геодезических измерений (определенный)	0.10	-
229	502639.41	2216202.15	Метод спутниковых геодезических измерений (определенный)	0.10	-



Приложение № 9  
к распоряжению  
комитета имущественных  
отношений администрации  
Пермского муниципального района  
от 12.04.2022 № 1429

230	502660.81	2216113.52	Метод спутниковых геодезических измерений (определений)	0.10	-
231	502653.00	2216112.07	Метод спутниковых геодезических измерений (определений)	0.10	-
232	502653.72	2216108.14	Метод спутниковых геодезических измерений (определений)	0.10	-
233	502661.73	2216109.63	Метод спутниковых геодезических измерений (определений)	0.10	-
234	502666.81	2216087.93	Метод спутниковых геодезических измерений (определений)	0.10	-
235	502681.73	2216028.45	Метод спутниковых геодезических измерений (определений)	0.10	-
236	502671.87	2216026.87	Метод спутниковых геодезических измерений (определений)	0.10	-
237	502602.86	2216011.95	Метод спутниковых геодезических измерений (определений)	0.10	-
238	502598.68	2216022.48	Метод спутниковых геодезических измерений (определений)	0.10	-
239	502586.95	2216071.30	Метод спутниковых геодезических измерений (определений)	0.10	-
240	502581.96	2216094.18	Метод спутниковых геодезических измерений (определений)	0.10	-
241	502575.90	2216117.55	Метод спутниковых геодезических измерений (определений)	0.10	-
242	502571.09	2216138.40	Метод спутниковых геодезических измерений (определений)	0.10	-
243	502564.57	2216163.50	Метод спутниковых геодезических измерений (определений)	0.10	-
244	502560.70	2216162.50	Метод спутниковых геодезических измерений (определений)	0.10	-
245	502567.20	2216137.45	Метод спутниковых геодезических измерений (определений)	0.10	-
246	502572.01	2216116.60	Метод спутниковых геодезических измерений (определений)	0.10	-
247	502578.07	2216093.25	Метод спутниковых геодезических измерений (определений)	0.10	-
248	502583.05	2216070.41	Метод спутниковых геодезических измерений (определений)	0.10	-
249	502494.86	2216021.26	Метод спутниковых геодезических измерений (определений)	0.10	-
250	502398.90	2216011.10	Метод спутниковых геодезических измерений (определений)	0.10	-
251	502523.73	2215994.33	Метод спутниковых геодезических измерений (определений)	0.10	-
252	502519.09	2216005.13	Метод спутниковых геодезических измерений (определений)	0.10	-
253	502499.63	2216087.90	Метод спутниковых геодезических измерений (определений)	0.10	-
254	502494.07	2216114.91	Метод спутниковых геодезических измерений (определений)	0.10	-
255	502486.75	2216144.27	Метод спутниковых геодезических измерений (определений)	0.10	-
256	502482.87	2216143.30	Метод спутниковых геодезических измерений (определений)	0.10	-
257	502490.16	2216114.02	Метод спутниковых геодезических измерений (определений)	0.10	-
258	502495.73	2216087.03	Метод спутниковых геодезических измерений (определений)	0.10	-
259	502515.27	2216003.88	Метод спутниковых геодезических измерений (определений)	0.10	-
260	502519.80	2215993.44	Метод спутниковых геодезических измерений (определений)	0.10	-
261	502491.87	2215987.50	Метод спутниковых геодезических измерений (определений)	0.10	-
262	502465.39	2215981.42	Метод спутниковых геодезических измерений (определений)	0.10	-
263	502437.33	2215974.29	Метод спутниковых геодезических измерений (определений)	0.10	-

Приложение № 10  
к распоряжению  
комитета имущественных  
отношений администрации  
Пермского муниципального района  
от 12.04.2022 № 1429

264	502435.37	2215985.95	Метод спутниковых геодезических измерений (определенный)	0.10	-
265	502428.22	2216009.67	Метод спутниковых геодезических измерений (определенный)	0.10	-
266	502413.59	2216073.18	Метод спутниковых геодезических измерений (определенный)	0.10	-
267	502407.25	2216102.95	Метод спутниковых геодезических измерений (определенный)	0.10	-
268	502401.59	2216125.72	Метод спутниковых геодезических измерений (определенный)	0.10	-
269	502395.73	2216153.56	Метод спутниковых геодезических измерений (определенный)	0.10	-
270	502391.82	2216152.74	Метод спутниковых геодезических измерений (определенный)	0.10	-
271	502397.69	2216124.83	Метод спутниковых геодезических измерений (определенный)	0.10	-
272	502403.34	2216102.05	Метод спутниковых геодезических измерений (определенный)	0.10	-
273	502409.70	2216072.31	Метод спутниковых геодезических измерений (определенный)	0.10	-
274	502424.32	2216008.80	Метод спутниковых геодезических измерений (определенный)	0.10	-
275	502429.51	2215984.88	Метод спутниковых геодезических измерений (определенный)	0.10	-
276	502434.06	2215971.56	Метод спутниковых геодезических измерений (определенный)	0.10	-
277	502438.71	2215944.11	Метод спутниковых геодезических измерений (определенный)	0.10	-
278	502447.65	2214944.78	Метод спутниковых геодезических измерений (определенный)	0.10	-
279	502438.30	2215970.40	Метод спутниковых геодезических измерений (определенный)	0.10	-
280	502466.33	2215977.53	Метод спутниковых геодезических измерений (определенный)	0.10	-
281	502492.74	2215983.59	Метод спутниковых геодезических измерений (определенный)	0.10	-
282	502602.07	2216007.72	Метод спутниковых геодезических измерений (определенный)	0.10	-
283	502672.61	2216022.94	Метод спутниковых геодезических измерений (определенный)	0.10	-
284	502682.78	2216024.59	Метод спутниковых геодезических измерений (определенный)	0.10	-
285	502689.09	2216002.27	Метод спутниковых геодезических измерений (определенный)	0.10	-
286	502694.54	2215978.37	Метод спутниковых геодезических измерений (определенный)	0.10	-
287	502700.56	2215934.65	Метод спутниковых геодезических измерений (определенный)	0.10	-
288	502711.62	2215908.02	Метод спутниковых геодезических измерений (определенный)	0.10	-
289	502717.16	2215886.48	Метод спутниковых геодезических измерений (определенный)	0.10	-
290	502722.33	2215861.38	Метод спутниковых геодезических измерений (определенный)	0.10	-
291	502727.69	2215837.52	Метод спутниковых геодезических измерений (определенный)	0.10	-
292	502732.05	2215819.77	Метод спутниковых геодезических измерений (определенный)	0.10	-
293	502721.04	2215823.31	Метод спутниковых геодезических измерений (определенный)	0.10	-
294	502650.02	2215808.22	Метод спутниковых геодезических измерений (определенный)	0.10	-
295	502647.74	2215818.94	Метод спутниковых геодезических измерений (определенный)	0.10	-
296	502624.57	2215912.90	Метод спутниковых геодезических измерений (определенный)	0.10	-
297	502613.58	2215963.54	Метод спутниковых геодезических измерений (определенный)	0.10	-



Приложение № 11  
к распоряжению  
комитета имущественных  
отношений администрации  
Пермского муниципального района  
от 12.04.2022 № 1429

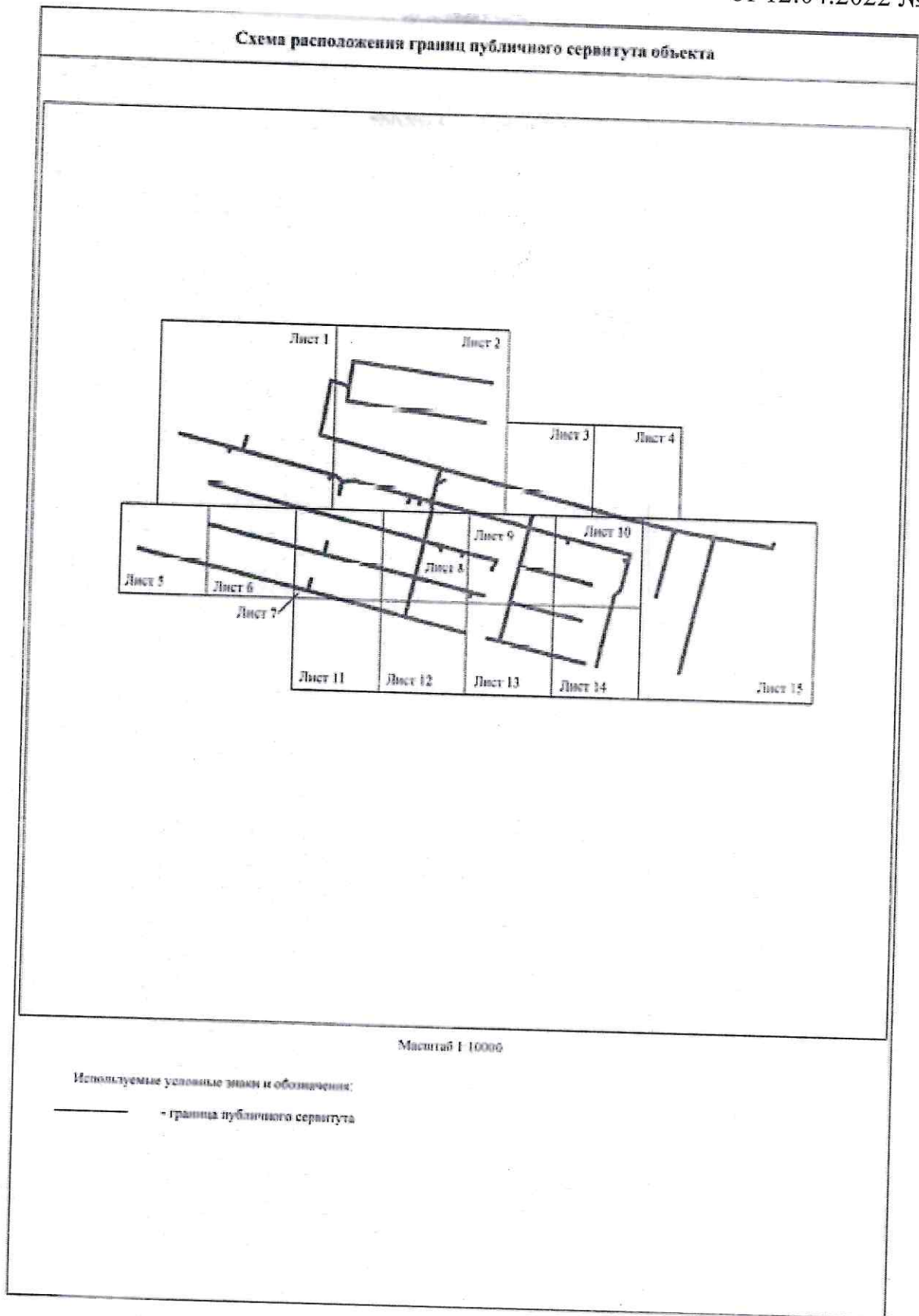
298	502588.09	2215953.83	Метод спутниковых геодезических измерений (определений)	0.10	-
299	502589.52	2215950.08	Метод спутниковых геодезических измерений (определений)	0.10	-
300	502610.65	2215958.14	Метод спутниковых геодезических измерений (определений)	0.10	-
301	502620.68	2215912.01	Метод спутниковых геодезических измерений (определений)	0.10	-
302	502625.96	2215891.08	Метод спутниковых геодезических измерений (определений)	0.10	-
303	502618.05	2215889.55	Метод спутниковых геодезических измерений (определений)	0.10	-
304	502618.78	2215885.60	Метод спутниковых геодезических измерений (определений)	0.10	-
305	502626.95	2215887.12	Метод спутниковых геодезических измерений (определений)	0.10	-
306	502658.24	2215840.98	Метод спутниковых геодезических измерений (определений)	0.10	-
307	502630.09	2215844.80	Метод спутниковых геодезических измерений (определений)	0.10	-
308	502628.38	2215841.18	Метод спутниковых геодезических измерений (определений)	0.10	-
309	502639.33	2215836.00	Метод спутниковых геодезических измерений (определений)	0.10	-
310	502643.84	2215818.04	Метод спутниковых геодезических измерений (определений)	0.10	-
311	502646.12	2215807.40	Метод спутниковых геодезических измерений (определений)	0.10	-
312	502569.82	2215790.87	Метод спутниковых геодезических измерений (определений)	0.10	-
313	502561.82	2215826.69	Метод спутниковых геодезических измерений (определений)	0.10	-
314	502541.21	2215910.54	Метод спутниковых геодезических измерений (определений)	0.10	-
315	502535.08	2215938.10	Метод спутниковых геодезических измерений (определений)	0.10	-
316	502531.18	2215937.23	Метод спутниковых геодезических измерений (определений)	0.10	-
317	502536.96	2215911.34	Метод спутниковых геодезических измерений (определений)	0.10	-
318	502528.63	2215907.88	Метод спутниковых геодезических измерений (определений)	0.10	-
319	502530.16	2215904.18	Метод спутниковых геодезических измерений (определений)	0.10	-
320	502537.89	2215907.37	Метод спутниковых геодезических измерений (определений)	0.10	-
321	502557.93	2215825.77	Метод спутниковых геодезических измерений (определений)	0.10	-
322	502383.94	2215790.04	Метод спутниковых геодезических измерений (определений)	0.10	-
323	502536.62	2215783.88	Метод спутниковых геодезических измерений (определений)	0.10	-
324	502483.80	2215771.79	Метод спутниковых геодезических измерений (определений)	0.10	-
325	502470.53	2215829.24	Метод спутниковых геодезических измерений (определений)	0.10	-
326	502464.54	2215854.18	Метод спутниковых геодезических измерений (определений)	0.10	-
327	502458.91	2215875.90	Метод спутниковых геодезических измерений (определений)	0.10	-
328	502454.11	2215899.13	Метод спутниковых геодезических измерений (определений)	0.10	-
329	502450.19	2215898.33	Метод спутниковых геодезических измерений (определений)	0.10	-
330	502455.01	2215874.98	Метод спутниковых геодезических измерений (определений)	0.10	-
331	502460.66	2215833.21	Метод спутниковых геодезических измерений (определений)	0.10	-

Приложение № 12  
к распоряжению  
комитета имущественных  
отношений администрации  
Пермского муниципального района  
от 12.04.2022 № 1429

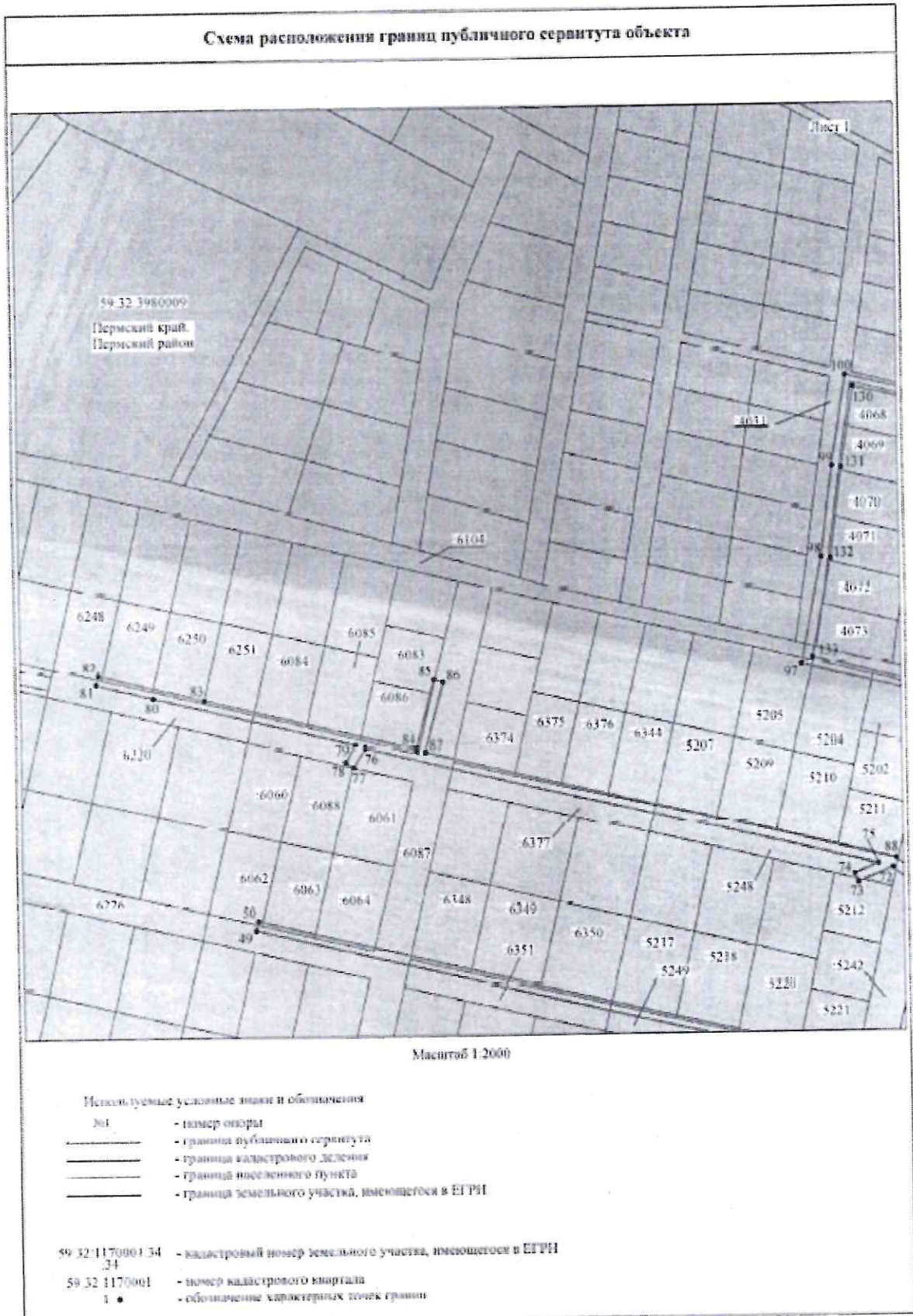
332	502466.64	2215828.31	Метод спутниковых геодезических измерений (определений)	0.10	-
333	502480.36	2215768.88	Метод спутниковых геодезических измерений (определений)	0.10	-
334	502487.84	2215740.86	Метод спутниковых геодезических измерений (определений)	0.10	-
335	502505.14	2215671.09	Метод спутниковых геодезических измерений (определений)	0.10	-
336	502515.82	2215623.98	Метод спутниковых геодезических измерений (определений)	0.10	-
337	502527.76	2215575.00	Метод спутниковых геодезических измерений (определений)	0.10	-
338	502531.11	2215562.87	Метод спутниковых геодезических измерений (определений)	0.10	-
339	502542.63	2215518.80	Метод спутниковых геодезических измерений (определений)	0.10	-
340	502554.98	2215458.21	Метод спутниковых геодезических измерений (определений)	0.10	-
341	502560.82	2215437.06	Метод спутниковых геодезических измерений (определений)	0.10	-
342	502571.26	2215393.20	Метод спутниковых геодезических измерений (определений)	0.10	-
343	502583.26	2215338.70	Метод спутниковых геодезических измерений (определений)	0.10	-
344	502589.56	2215314.00	Метод спутниковых геодезических измерений (определений)	0.10	-
345	502594.97	2215287.90	Метод спутниковых геодезических измерений (определений)	0.10	-
346	502606.38	2215239.34	Метод спутниковых геодезических измерений (определений)	0.10	-
1	502614.65	2215205.74	Метод спутниковых геодезических измерений (определений)	0.10	-
3. Сведения о характерных точках части (частей) границы объекта					
Обозначение характерных точек части границы	Координаты, м		Метод определения координат характерной точки	Средняя квадратическая погрешность положения характерной точки (M), м	Описание обозначения точки на местности (при наличии)
	X	Y			
1	2	3	4	5	6
-	-	-	-	-	-



Приложение № 13  
к распоряжению  
комитета имущественных  
отношений администрации  
Пермского муниципального района  
от 12.04.2022 № 1429




Приложение № 14  
к распоряжению  
комитета имущественных  
отношений администрации  
Пермского муниципального района  
от 12.04.2022 № 1429





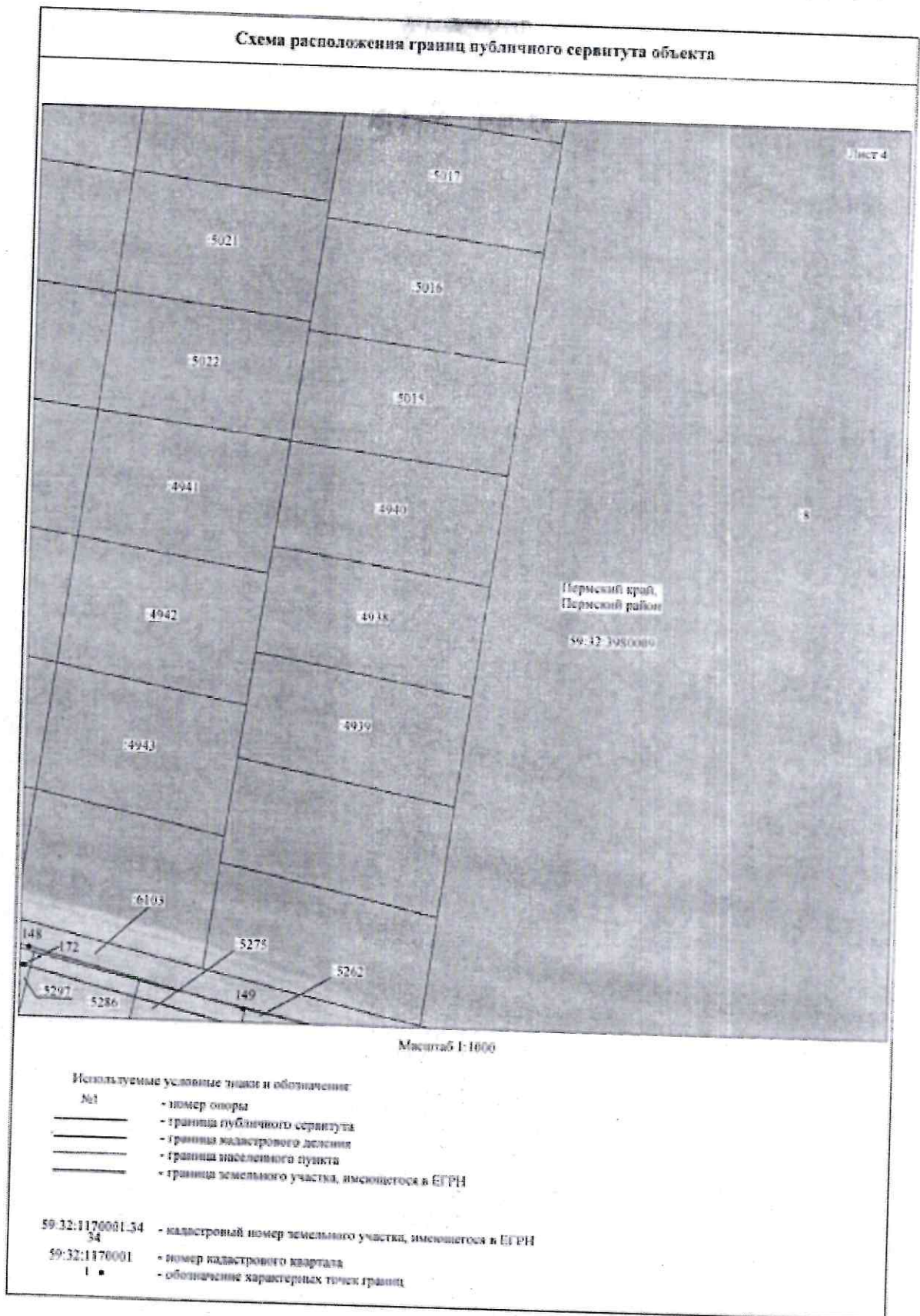


Приложение № 16  
 к распоряжению  
 комитета имущественных  
 отношений администрации  
 Пермского муниципального района  
 от 12.04.2022 № 1429






Приложение № 17  
к распоряжению  
комитета имущественных  
отношений администрации  
Пермского муниципального района  
от 12.04.2022 № 1429




Приложение № 18  
к распоряжению  
комитета имущественных  
отношений администрации  
Пермского муниципального района  
от 12.04.2022 № 1429






Приложение № 19  
к распоряжению  
комитета имущественных  
отношений администрации  
Пермского муниципального района  
от 12.04.2022 № 1429




Приложение № 20  
к распоряжению  
комитета имущественных  
отношений администрации  
Пермского муниципального района  
от 12.04.2022 № 1429

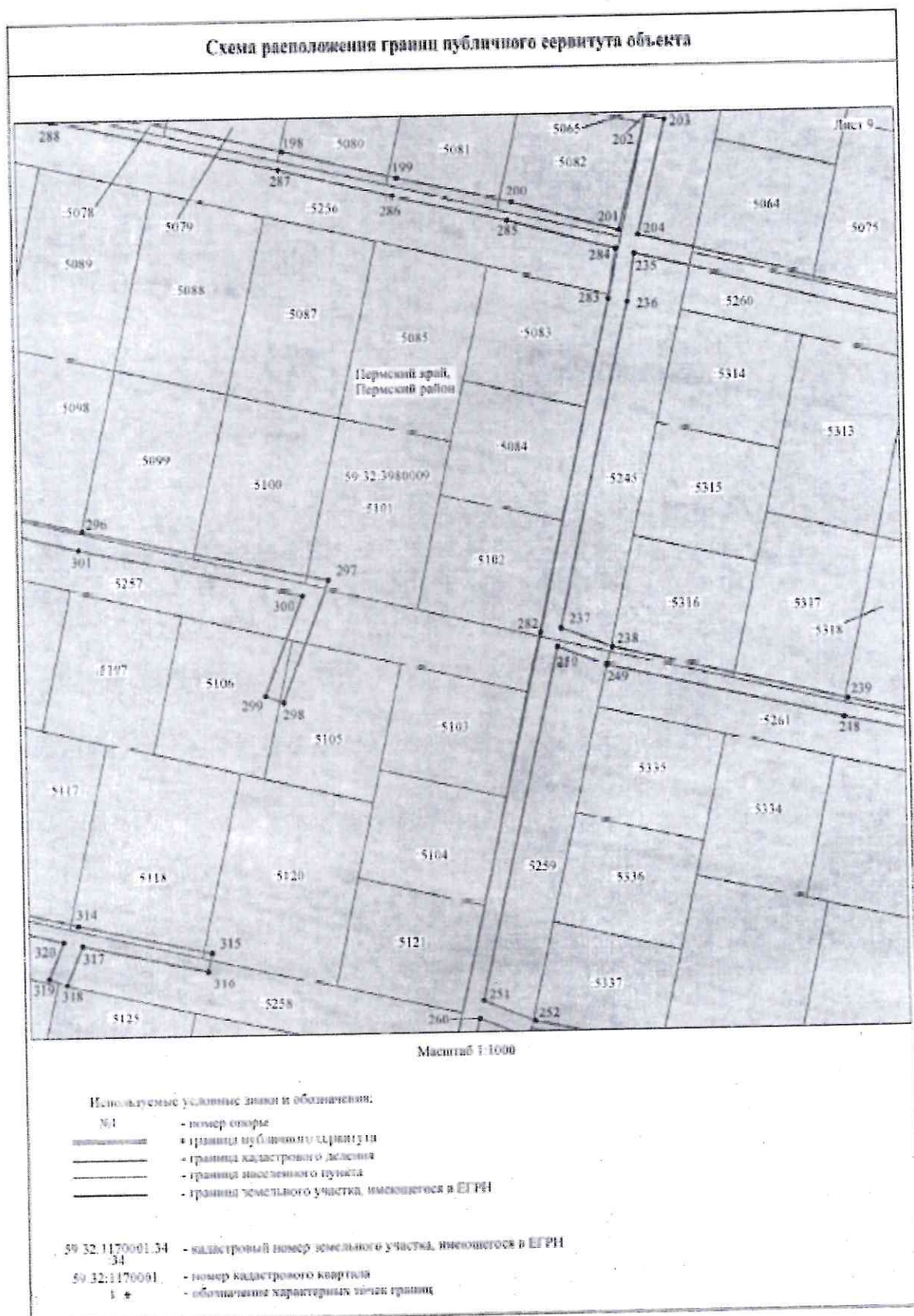




Приложение № 21  
к распоряжению  
комитета имущественных  
отношений администрации  
Пермского муниципального района  
от 12.04.2022 № 1429

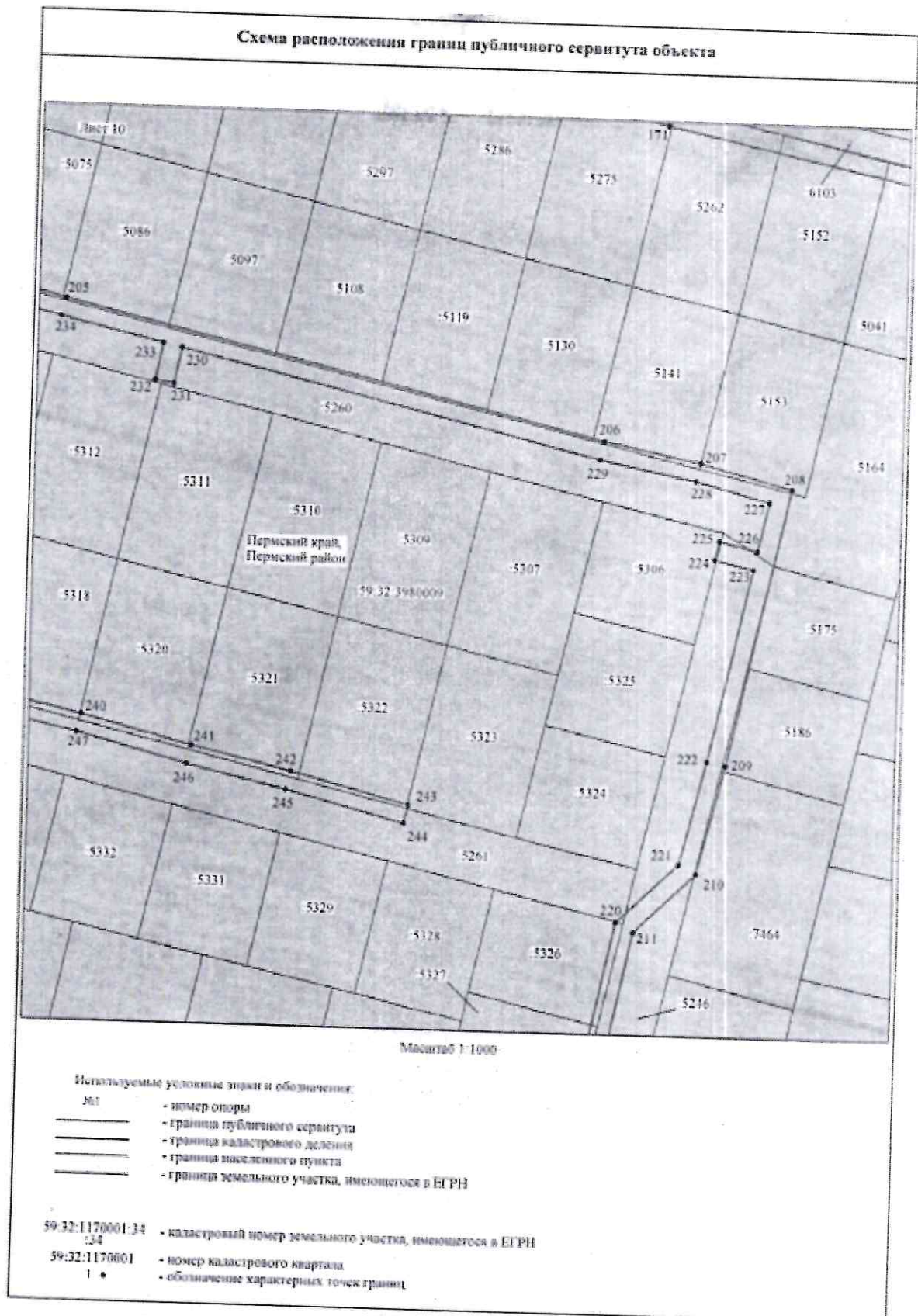


Приложение № 22  
к распоряжению  
комитета имущественных  
отношений администрации  
Пермского муниципального района  
от 12.04.2022 № 1429





Приложение № 23  
к распоряжению  
комитета имущественных  
отношений администрации  
Пермского муниципального района  
от 12.04.2022 № 1429



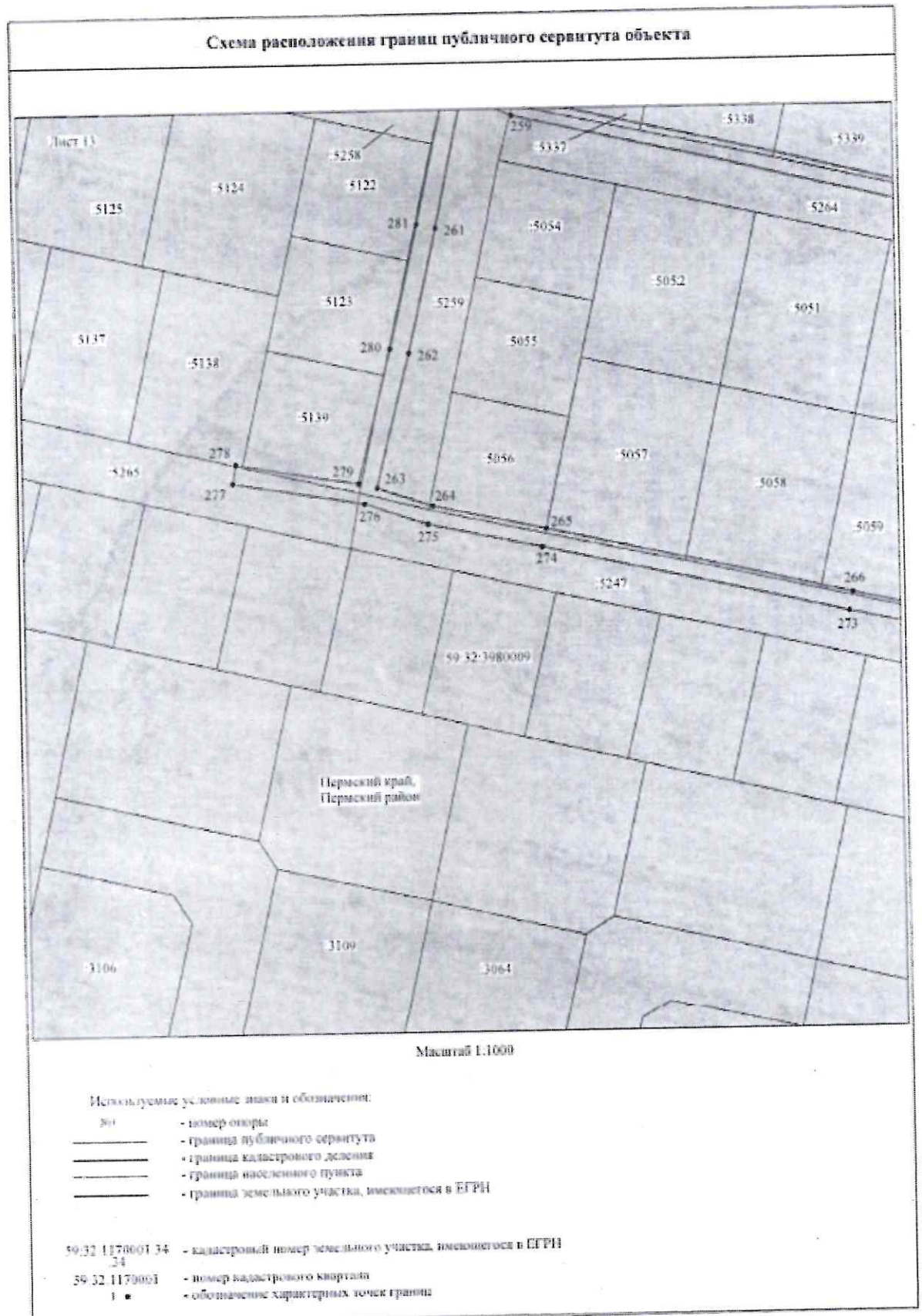




Приложение № 25  
к распоряжению  
комитета имущественных  
отношений администрации  
Пермского муниципального района  
от 12.04.2022 № 1429



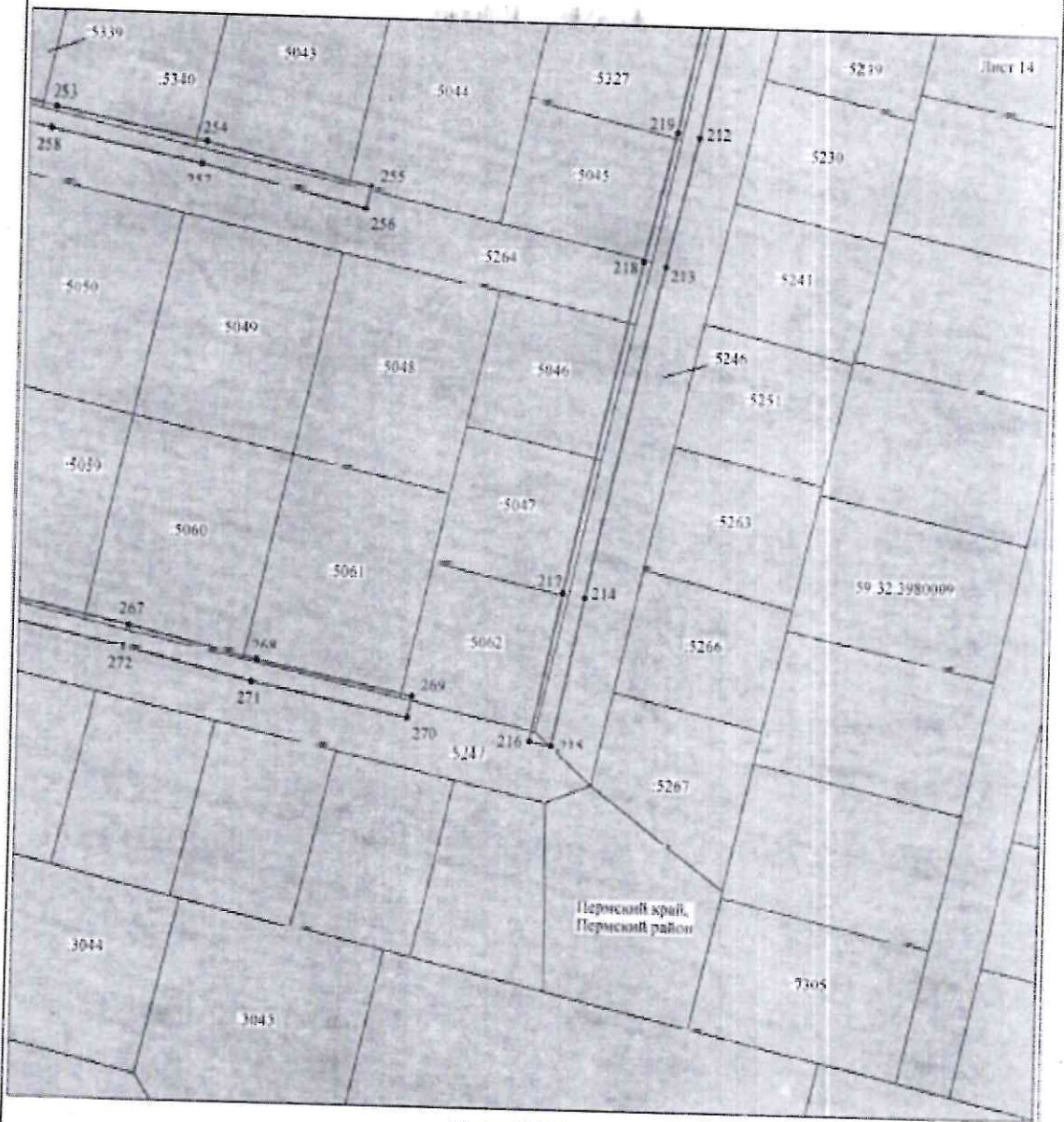
Приложение № 26  
 к распоряжению  
 комитета имущественных  
 отношений администрации  
 Пермского муниципального района  
 от 12.04.2022 № 1429





Приложение № 27  
к распоряжению  
комитета имущественных  
отношений администрации  
Пермского муниципального района  
от 12.04.2022 № 1429

Схема расположения границ публичного сервитута объекта



Масштаб 1:1000

Используемые условные знаки и обозначения:

- |   |   |
|---|---|
| ● | • точка опоры                                   |
| — | - граница публичного сервитута                  |
| — | - граница кадастрового деления                  |
| — | - граница населенного пункта                    |
| — | - граница земельного участка, имеющегося в ЕГРН |

59:32:1170001:34 — кадастровый номер земельного участка, имеющегося в ЕГРН

59:32:1170001 — номер кадастрового квартала

1 • — обозначение характерных точек границы

Приложение № 28  
к распоряжению  
комитета имущественных  
отношений администрации  
Пермского муниципального района  
от 12.04.2022 № 1429

